

Kultur erleben

Historische Sehenswürdigkeiten

- Burg ruine Baldenau (Morbach-Hundheim)
- Schmidtburg (Bundenbach)
- Keltensiedlung Altburg (Bundenbach)
- Kyrburg mit Whiskymuseum (südl. Hahnenbach)
- Wildenburg (Kempfeld)
- Historischer Ortskern (Herrstein)
- Burg Bosselstein und Schloss Oberstein (Idar-Oberstein)
- Felsenkirche (Idar-Oberstein)
- Burg Dhronencken mit Naturspielplatz (Dhronencken)
- Grimburg, Burg- und Hexenmuseum (Grimburg)
- Histor. Eisenhüttenwerk Züscher Hammer (Züscher)
- Burg Birkenfeld (Birkenfeld)
- Burg ruine Frauenburg (Frauenberg)
- Burg Nohfelden (Nohfelden)
- Keltischer Ringwall (Otzenhausen)

Museen

- | | |
|--|---|
|  Archäologiepark Belginum Morbach-Wederath |  Gedenkstätte SS-Sonderlager Hinzert-Pöler |
|  Hunsrücker Holzmuseum Morbach-Weiperath |  Landesmuseum Birkenfeld |
|  Historische Ölmühle Morbach |  Idar-Oberstein / EdelsteinLand |
|  Deutsches Telefon-Museum Morbach |  Deutsches Edelsteinmuseum |
|  Flugausstellung Junior Hermeskeil |  Deutsches Mineralienmuseum |
|  Feuerwehrmuseum Hermeskeil |  Historische Weiherschleife |
|  Naturpark Erlebnismuseum Hermeskeil |  Edelstein-Erlebniswelt |
| |  Industriedenkmal Jakob Bengel |
| |  Histor. Schleiferei, Asbacherhütte |
| |  Ofenmuseum Reichenbach/Nahe |
| |  Kelten Freilichtmuseum Otzenhausen und Bundenbach |

Besucherbergwerke


- Besucherbergwerk Herrenberg (Bundenbach)
- Edelsteinminen Steinkaulenberg (Idar-Oberstein)
- Historisches Kupferbergwerk (Fischbach)

Künftige Nationalparktore Nationalpark Hunsrück-Hochwald


-  **Erbeskopf (816 m NN)**
Der höchste Berg von Rheinland-Pfalz hat zu jeder Jahreszeit einiges zu bieten:
 -  Hunsrückhaus - Wintersport-, Natur- und Umweltbildungsstätte
 -  Sommerrodelbahn
 -  Aussichtsplattform Windklang
 -  Waldseilgarten HighLive
-  **Wildfreigehege Wildenburg**
Besonderheiten des weitläufigen Tierparks sind Europäische Grauwölfe und Wildkatzen. Im Eingangsbauwerk befindet sich eine Nationalpark- und Naturpark-Infostelle. Vom benachbarten Turm der Wildenburg hat man einen herrlichen Ausblick.
-  **Keltischer Ringwall, Keltenpark**
Otzenhausen steht im Zeichen der Kelten. Der monumentale Ringwall wird über einen schönen Waldweg erwandert.
-  **Ranger-Treffpunkte & Rangerspaziergang**
Das ganze Jahr über können die Ranger im Nationalpark Hunsrück-Hochwald von fünf Treffpunkten aus auf ihren Rundgängen begleitet werden.

Natur genießen

Wer in der Nationalparkregion Hunsrück-Hochwald lebt oder Urlaub macht, genießt bei allen Unternehmungen automatisch Naturerlebnis und atmet beste Luft.

 **Barfußpfad in Thalfang**
Eine Wohltat für die Füße!


 **Wintersport**
... am Erbeskopf und auf dem Dollberg in Neuhütten.

 **Peterberg**
Das Freizeitzentrum Peterberg begeistert mit einer tollen Sommerrodelbahn, Rutschenparadies, Abenteuerspielplatz und Biergarten.


 **Sternwarte Peterberg**


Tipp: Planetenwanderweg an der Primstalsperre Nonnweiler.

Oft reicht es schon, an einem schönen Platz innezuhalten und die Seele baumeln zu lassen. Wer frisch erholt aktiv werden möchte, hat viele Möglichkeiten.

 **Gewässer-Erlebnis-Pfad Obere Nahe**

Zwischen Hopstädten und Weiersbach kann an zahlreichen Infostationen die Lebenswelt „Flussufer“ erkundet werden, Wasserspielstationen und Nahequerung sorgen für Abkühlung an heißen Tagen.

 **Zauberwald**
Der ca. 4 km lange Rundweg bei Oberhambach bietet Spielstationen, Informationen und nachdenkliche Texte. Der Blick vom Aussichtsturm an der Rothenberghütte ist fantastisch!

 **Brücher, z. B. Ortelsbruch**
Im Erholungswald Ortelsbruch südlich von Morbach gelangt man über Holzstege trockenen Fußes durch ein Hangmoor. Weitere Freizeitmöglichkeiten: Wassertretbecken, Nordic-Walking, Waldsportpfad, Lehrpfad und Waldspielplatz.

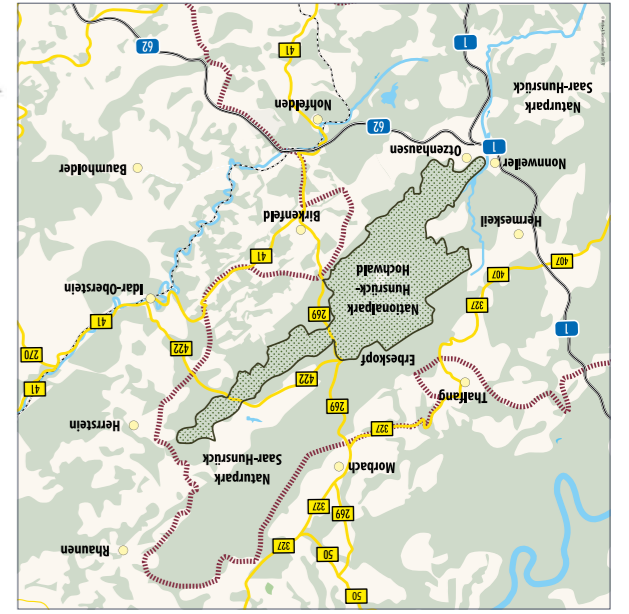
Regionale Entwicklung Hunsrück-Hochwald e.V.

Nationalpark Hunsrück-Hochwald

Nationalpark Saar-Hunsrück



Her ausgeber:
Regionale Entwicklung Hunsrück-Hochwald e.V.
Schlossallee 11 | 55765 Birkenfeld
Telefon: 06782 15 734
www.regionaleentwicklungverein.de
www.nationalparkregion-hunsrueck-hochwald.de
www.nationalpark-hunsrueck-hochwald.de



ERLEBNISKARTE NATIONALPARKREGION HUNSRÜCK-HOCHWALD

Freizeit-Tipps

Nationalparkregion

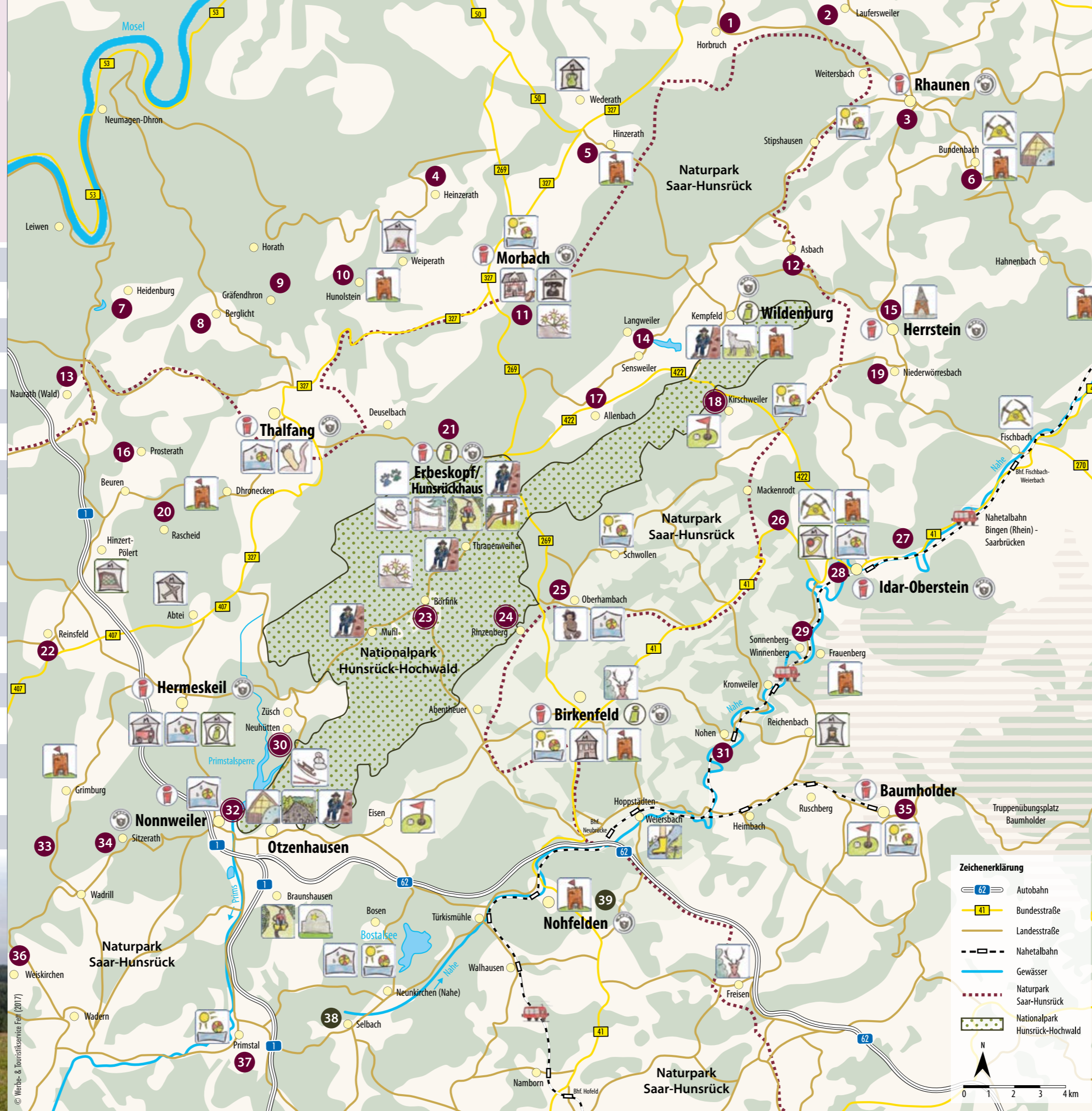
Nationalpark Hunsrück-Hochwald

Premiumwandern in der Nationalparkregion Hunsrück-Hochwald

Neben Deutschlands schönstem Wanderweg, dem Saar-Hunsrück-Steig, bietet die Region ein dichtes Netz von Premium Halbtages- und Tagestouren. Die Traumschleifen Saar-Hunsrück (rot) und zwei weitere Premiumwege (grün) verlaufen

bevorzugt auf schmalen, naturnahen Wegen, vorbei an idyllischen Wasserläufen und imposanten Felsen hin zu atemberaubenden Aussichtspunkten und beeindruckenden Natur- und Kulturdenkmälern.

- | | |
|---|---|
| 1 Via molarum (16 km) | 20 Königfeldschleife (13 km) |
| 2 Kappliefelsen-Tour (8,9 km) | 21 Nationalpark-Traumschleife Gipfelrauschen (7,4 km) |
| 3 STUMM-Organweg (13,8 km) | 22 Frau Holle (7,7 km) |
| 4 Jakob-Maria-Mierscheid-Weg (14,9 km) | 23 Nationalpark-Traumschleife Börfinker Ochsentour (9,4 km) |
| 5 LandZeitTour (8,1 km) | 24 Nationalpark-Traumschleife Trauntal-Höhenweg (13,8 km) |
| 6 Hahnenbachtaltour (9,4 km) | 25 Rund um den Zauberwald (10,5) |
| 7 Wasser Dichter Spuren (14,2 km) | 26 Edelsteinschleiferweg (15,9 km) |
| 8 Wind, Wasser & Wacken (10,1 km) | 27 Nahe-Felsen-Weg (8,9 km) |
| 9 Dhrontal-Wackentour (14,5 km) | 28 Rund um die Kama (6,2 km) |
| 10 Hunolsteiner Klammtour (10,6 km) | 29 Gräfin Loretta (12,1 km) |
| 11 Ölmühlentour (7,5 km) | 30 Nationalpark-Traumschleife Dollbergeschleife (11,2 km) |
| 12 STUMM-Eisenhütten-Weg (15,5 km) | 31 Nohener Naheschleife (11,7 km) |
| 13 5-Täler-Tour (8,2 km) | 32 Nationalpark-Traumschleife Hubertusrunde (10,2 km) |
| 14 Köhlerpfad am Steinbach (13 km) | 33 Almgluck (6,7 km) |
| 15 Mittelalterpfad (8,6 km) | 34 Wadrilltal-Tafeltour (12,1 km) |
| 16 Rockenburger-Urwaldpfad (11,7 km) | 35 Bärenbachpfad (13 km) |
| 17 Zwischen den Wäldern (10,6 km) | 36 Wildnis-Trail (17,5 km) |
| 18 Nationalpark-Traumschleife Kirschweiler Festung (9,1 km) | 37 Primstaler Panoramapfad (14,8 km) |
| 19 Kupfer-Jaspis-Pfad (19,9 km) | 38 Nahequelle-Pfad (5,3 km) |
| | 39 Bärenpfad (11,2 km) |



Entdecken & Erleben

Die Piktogramme in der Karte vermitteln einen kleinen Eindruck von der Vielfalt und Besonderheit der Nationalparkregion Hunsrück-Hochwald.

- | | |
|--|---|
| Barfußpfad | Keltensiedlung |
| Besucherbergwerk | Museum |
| Burg / Burgruine | Ranger-Treffpunkt |
| Edelsteinstadt Idar-Oberstein | Ringwall und Keltenpark Künftiges Nationalparktor |
| Freibad, Naturbad | Sommerrodelbahn |
| Gewässer-Erlebnis-Pfad Obere Nahe (1,2 km) | Sternwarte |
| Golf | Tierpark |
| Hallenbad | Waldseilgarten |
| Hangmoor (Bruch) | Wildfreigehege Wildenburg Künftiges Nationalparktor |
| Historische Ölmühle | Windklang-Skulptur und Erbeskopf Gipfel |
| Historisches Herrstein | Wintersport |
| Hunsrückhaus Künftiges Nationalparktor | Zauberwald und Petersquelle (4 km) |

Weitere Informationen:

Tourist-Informationen in Hermeskeil, Thalfang, Birkenfeld, Morbach, Rhaunen, Idar-Oberstein, Herrstein, Baumholder, Nonnweiler und Nohfelden

Natur- und Nationalpark-Infostelle Hunsrückhaus, Info-Tel.: 06504 778

